

REGIONE AUTONOMA DELLA VALLE D'AOSTA  
REGION AUTONOME DE LA VALLEE D'AOSTE

COMUNE DI  
GRESSONEY SAINT JEAN

PIANO REGOLATORE  
GENERALE COMUNALE

VARIANTE GENERALE DI ADEGUAMENTO  
ALLA LEGGE REGIONALE 6 APRILE 1998 N.11

CARTA DI TUTELA E VALORIZZAZIONE  
DEL PAESAGGIO E DEI BENI CULTURALI

P<sub>1c6</sub>  
da fraz. Perlettoa a fraz. Leschelbalmo

SCALA 1:2000

ADOTTATA

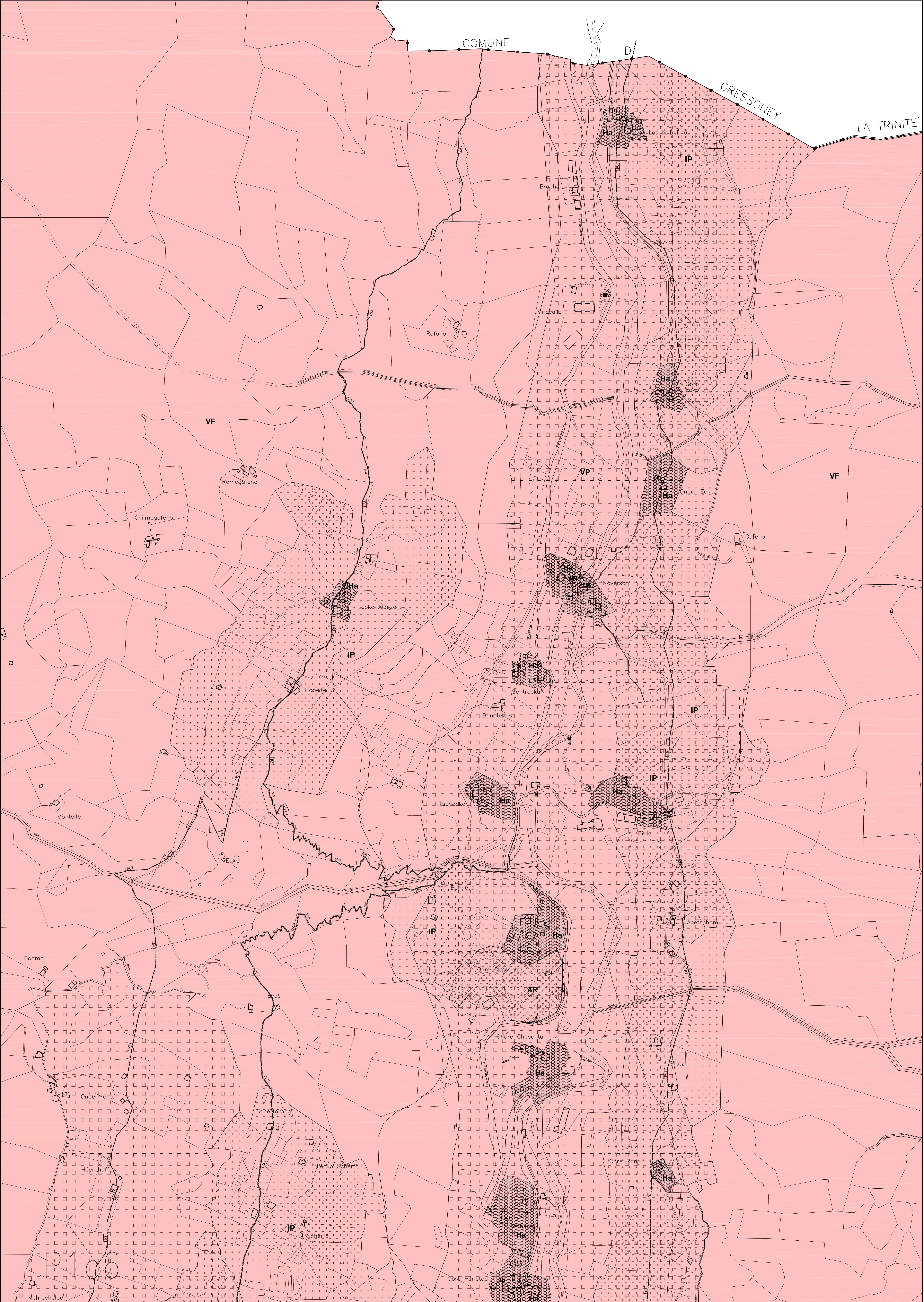
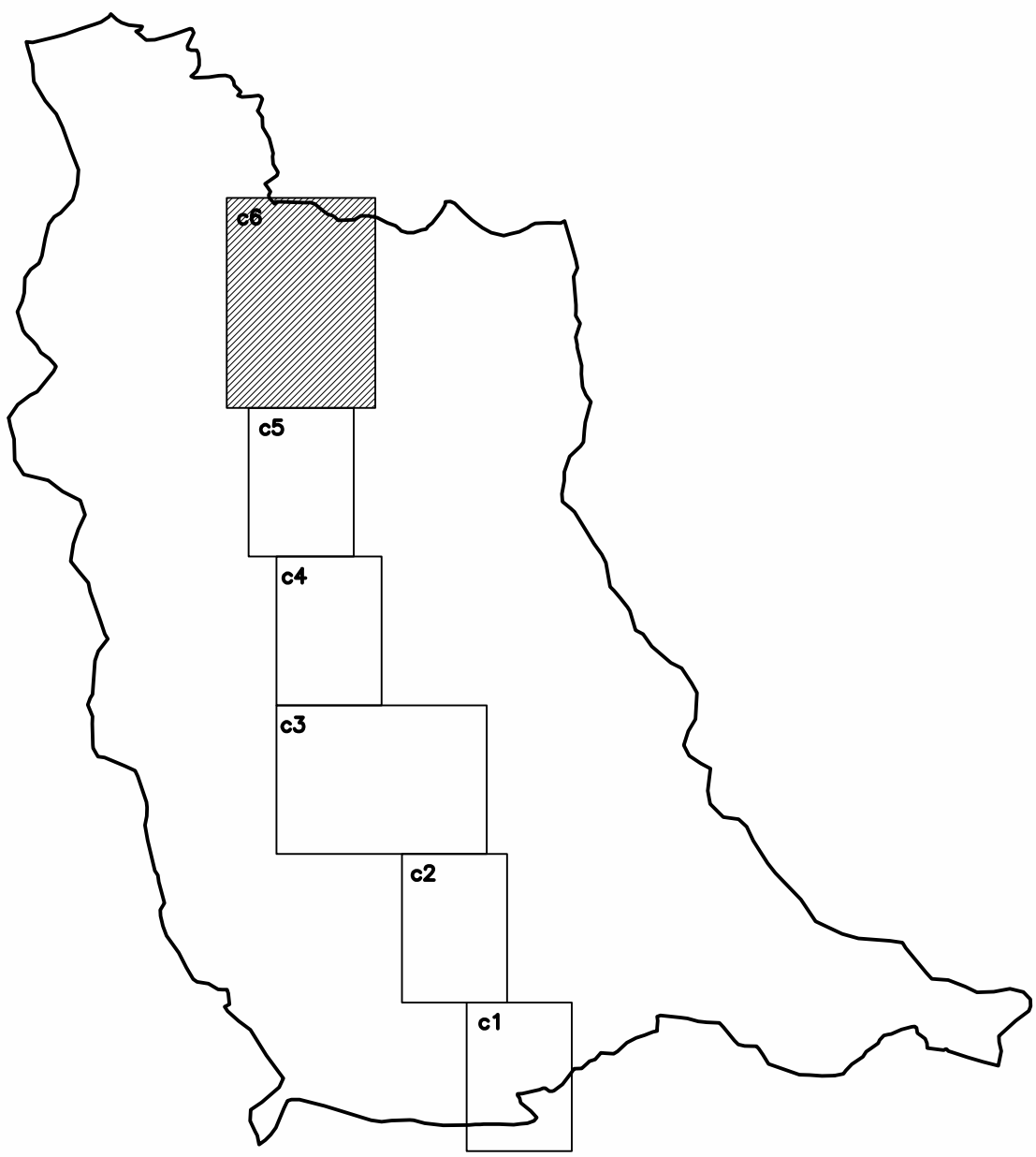
APPROVATA

PROGETTISTI

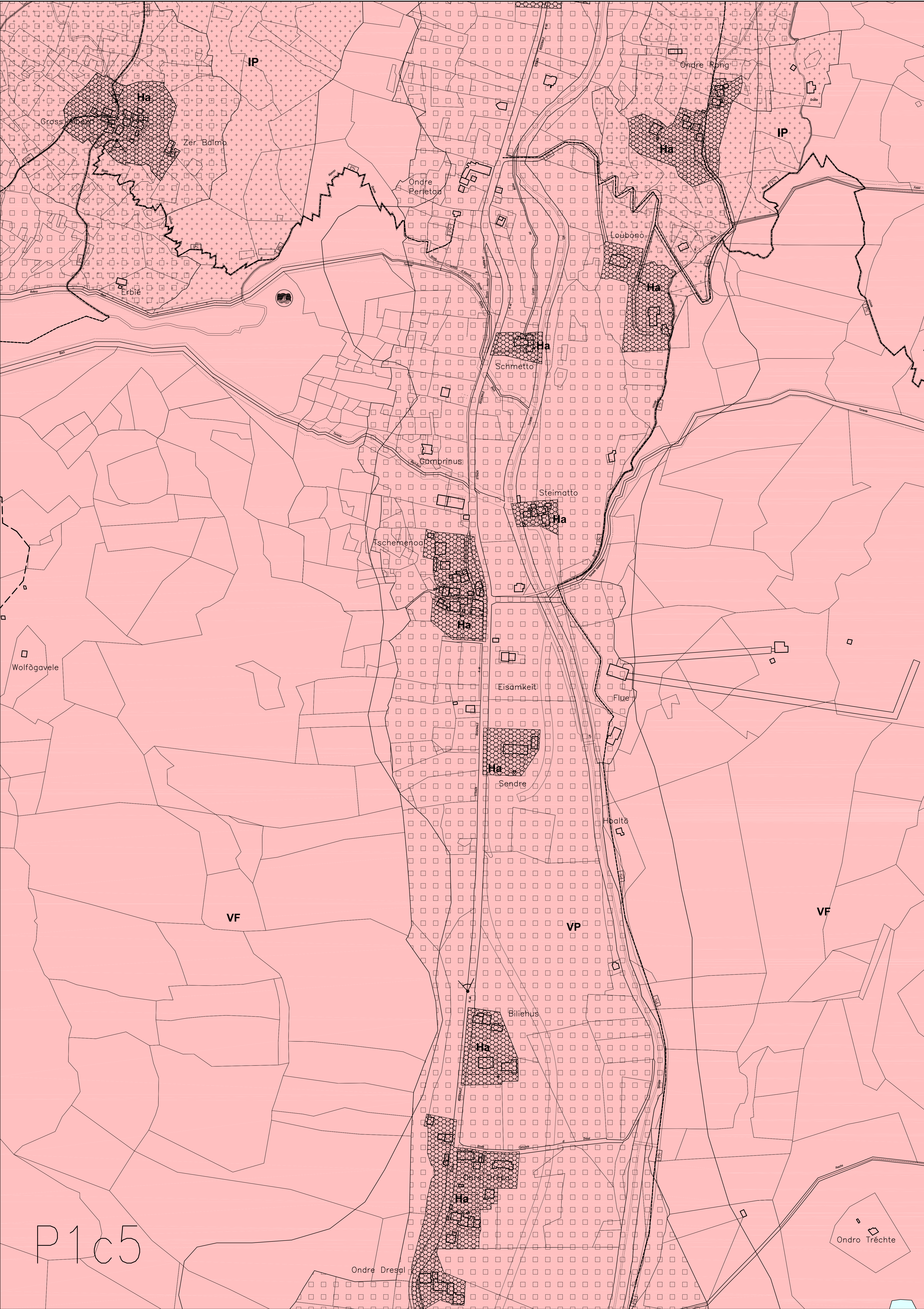
DOTT. ARCH. GIUSEPPE NEBBIA  
DOTT. ARCH. SOLANGE COQUILLARD  
DOTT. GEOL. STEFANO DE LEO  
DOTT. FOR. ITALO CERISE

LEGENDA SIMBOLOGIA E CAMPITURE

Limiti di paesaggio Paesaggio della quota AL-AL-AL	Limiti di paesaggio Paesaggio di collina VAL-VAL-VAL-VAL	Pronto delle bellezze naturali L. 1487/98 Paesaggio di interesse naturale	Alghetti Paesaggio di interesse naturale	Agglomerati ecc. Burro, Village, Municipio, Du-Village	Aree di specifico interesse paesaggistico IP
Aree archeologiche	Perimetri storici	Frontisti	Canali	Escate ed altri elementi principali del sistema di paesaggio	Visuali particolari
Monumenti o documenti	Beni culturali storici di rilevanza maggiore	Beni culturali storici di rilevanza minore			







LEGENDA SIMBOLOGIA E CAMPITURE

Unità di paesaggio Paesaggio dalla quota AG, AL, AC	Unità di paesaggio Paesaggio di valloni VG, VF, VC, VD, VP	Prater delle balze naturali (L. 1497/99)	Laghi	Agglomerati ecc. Bourgs, Villages, Bourgs, B-V, H	Area di specifico inter. paesaggistico IP
Area archeologica	Periconi storici	Torrenti	Canali	Cascate ed altri elementi e mutipi del sistema idrografico	Visuali particolari
Monumenti o documenti	Beni culturali isolati di rilevanza maggiore	Beni culturali isolati di rilevanza minore			

REGIONE AUTONOMA DELLA VALLE D'AOSTA  
REGION AUTONOME DE LA VALLEE D'AOSTE

COMUNE DI  
GRESSONEY SAINT JEAN

COMMUNE DE

PIANO REGOLATORE  
GENERALE COMUNALE

VARIANTE GENERALE DI ADEGUAMENTO  
ALLA LEGGE REGIONALE 6 APRILE 1998 N.11

CARTA DI TUTELA E VALORIZZAZIONE  
DEL PAESAGGIO E DEI BENI CULTURALI

da fraz. Dresal a fraz. Perlettoa

P1c5

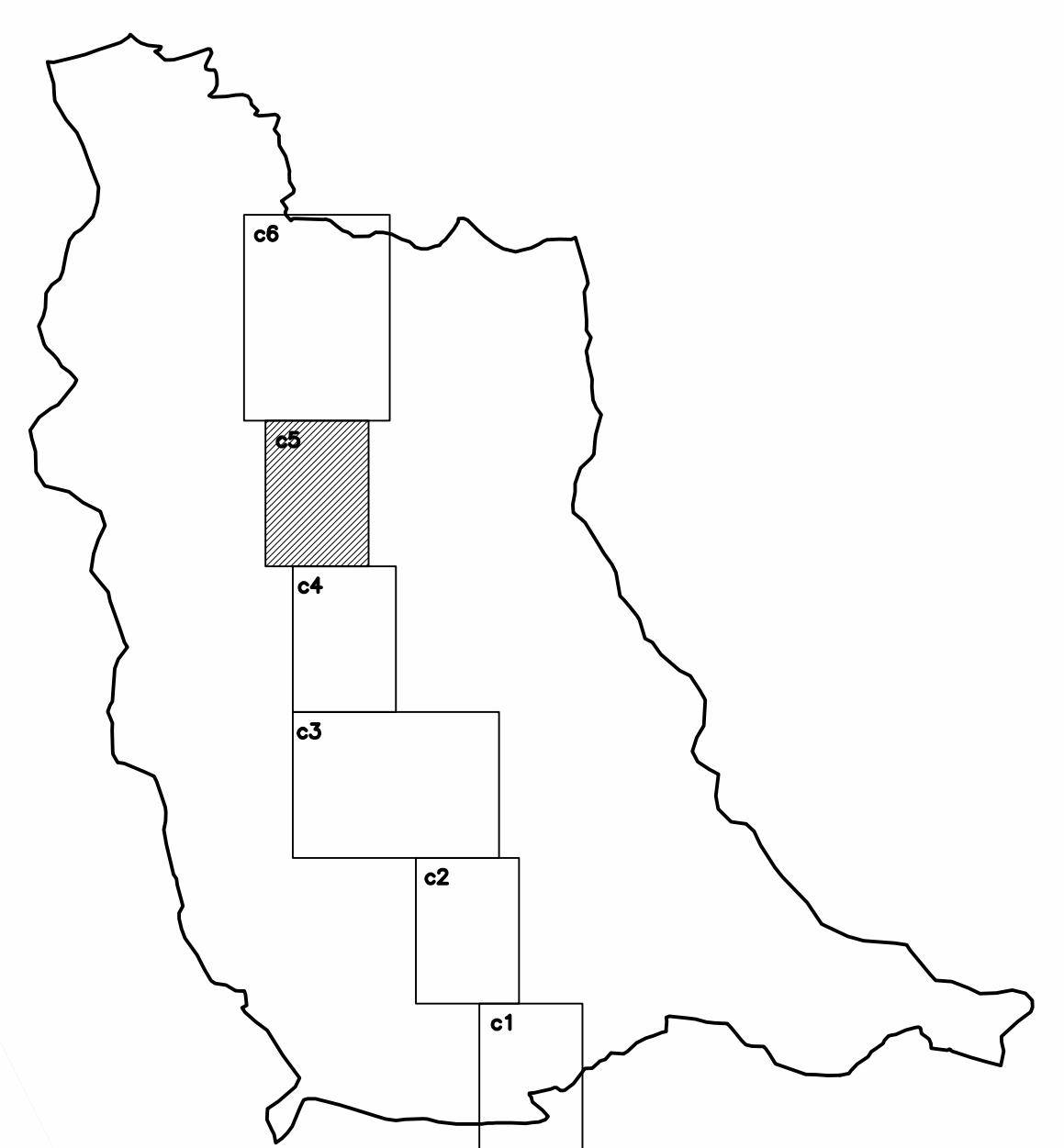
SCALA 1:2000

ADOTTATA

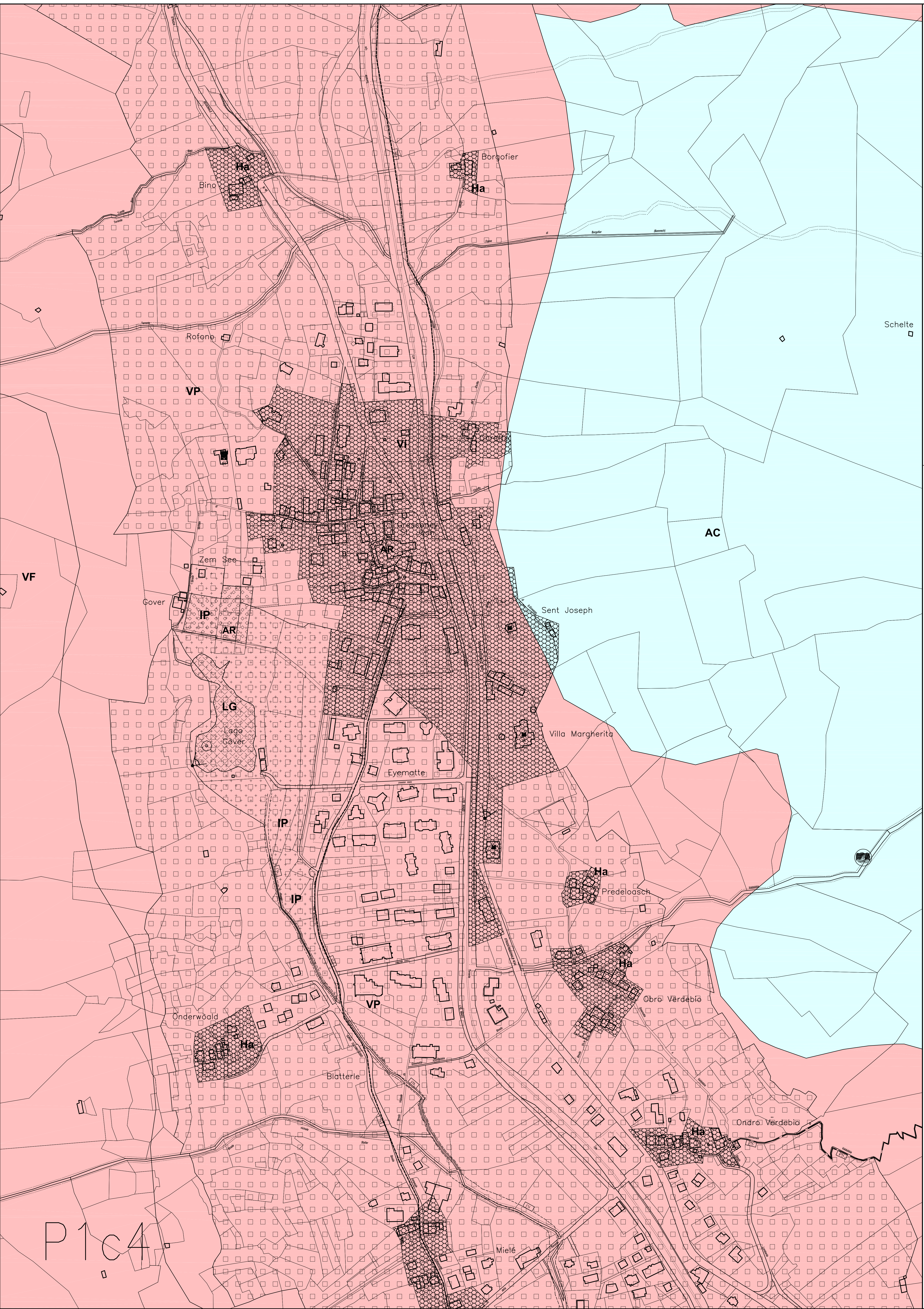
APPROVATA

PROGETTISTI

DOTT. ARCH. GIUSEPPE NEBBIA  
DOTT. ARCH. SOLANGE COQUILLARD  
DOTT. GEOL. STEFANO DE LEO  
DOTT. FOR. ITALO CERISE







LEGENDA SIMBOLOGIA E CAMPITURE

Unità di paesaggio Paesaggio dalla quota AG-AL-AC	Unità di paesaggio Paesaggio di valle VG-VF-VC-VD-VP	Protezione delle belle naturali (L. 1497/89)	Laghi	Agglomerati, case borse, villaggi, farmacie, etc. VG-VF-VC-VD-VP	Aree di spezzatura inter-paesaggistica IP
Arte archeologica	Parcours storici	Torrenti	Canali	Caseggiati ed altri elementi principali del sistema dirografico	Visuali particolari
Monumenti o documenti	Beni culturali isolati di rilevanza maggiore	Beni culturali isolati di rilevanza minore			

REGIONE AUTONOMA DELLA VALLE D'AOSTA  
REGION AUTONOME DE LA VALLEE D'AOSTE

COMUNE DI  
GRESSONEY SAINT JEAN

COMMUNE DE  
GRESSONEY SAINT JEAN

PIANO REGOLATORE  
GENERALE COMUNALE

VARIANTE GENERALE DI ADEGUAMENTO  
ALLA LEGGE REGIONALE 6 APRILE 1998 N.11

CARTA DI TUTELA E VALORIZZAZIONE  
DEL PAESAGGIO E DEI BENI CULTURALI

da fraz. Schnacke a fraz. Dresal

P<sub>1c4</sub>

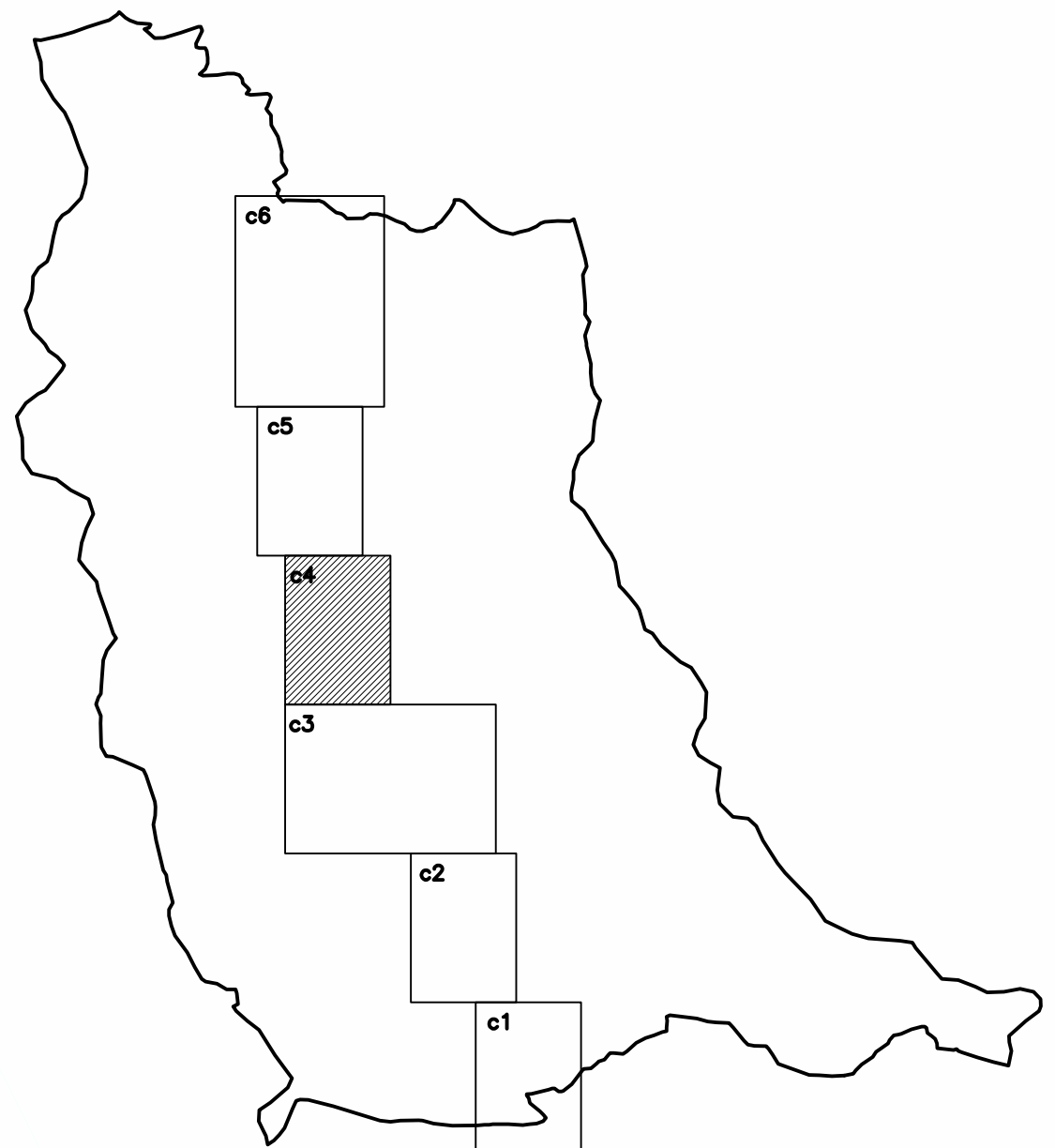
SCALA 1:2000

ADOTTATA

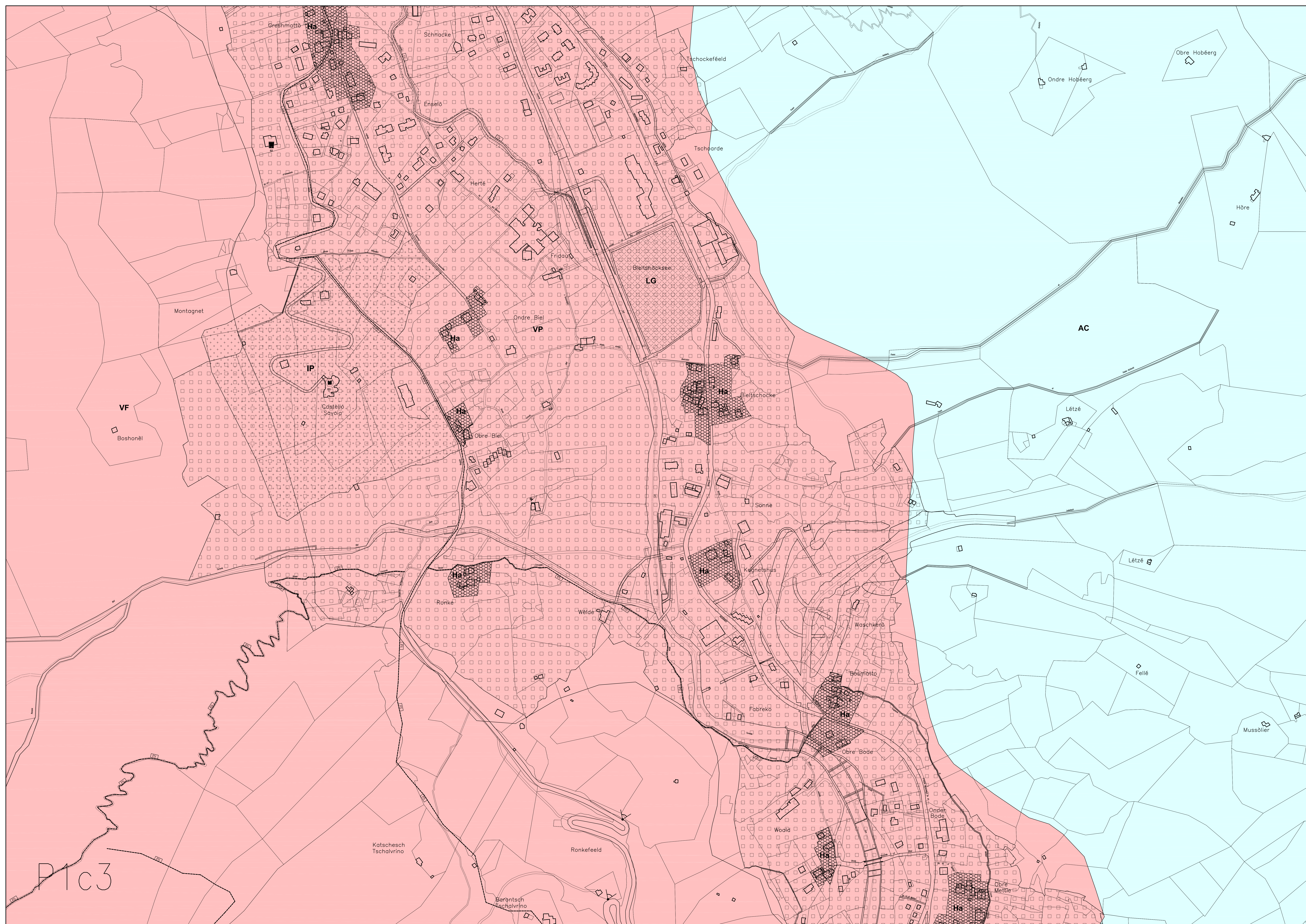
APPROVATA

PROGETTISTI

DOTT. ARCH. GIUSEPPE NEBBIA  
DOTT. ARCH. SOLANGE COQUILLARD  
DOTT. GEOL. STEFANO DE LEO  
DOTT. FOR. ITALO CERISE







LEGENDA SIMBOLOGIA E CAMPITURE					
Unità di paesaggio Paesaggio Globale AG-AL-AC	Unità di paesaggio Paesaggio di valore VG-VF-VC-VB-VF	Protezione delle falde particolari L. 140/200	Limiti	Agglomerati ecc. Boschi Villaggi Rovine, Rocce, etc.	Aree di specifici inter. paesaggistici IP
Aree archeologiche	Perimetri storici	Torioni	Canali	Parco ed altri elementi principali del sistema di paesaggio	Visuali particolari
Monumenti o Aree monumentali	Beni culturali storici di interesse nazionale	Beni culturali storici di interesse regionale			

REGIONE AUTONOMA DELLA VALLE D'AOSTA  
REGION AUTONOME DE LA VALLEE D'AOSTE

COMUNE DI  
GRESSONEY SAINT JEAN

COMMUNE DE

PIANO REGOLATORE  
GENERALE COMUNALE

VARIANTE GENERALE DI ADEGUAMENTO  
ALLA LEGGE REGIONALE 6 APRILE 1998 N.11

CARTA DI TUTELA E VALORIZZAZIONE  
DEL PAESAGGIO E DEI BENI CULTURALI

da fraz. Mettie a fraz. Schnacke

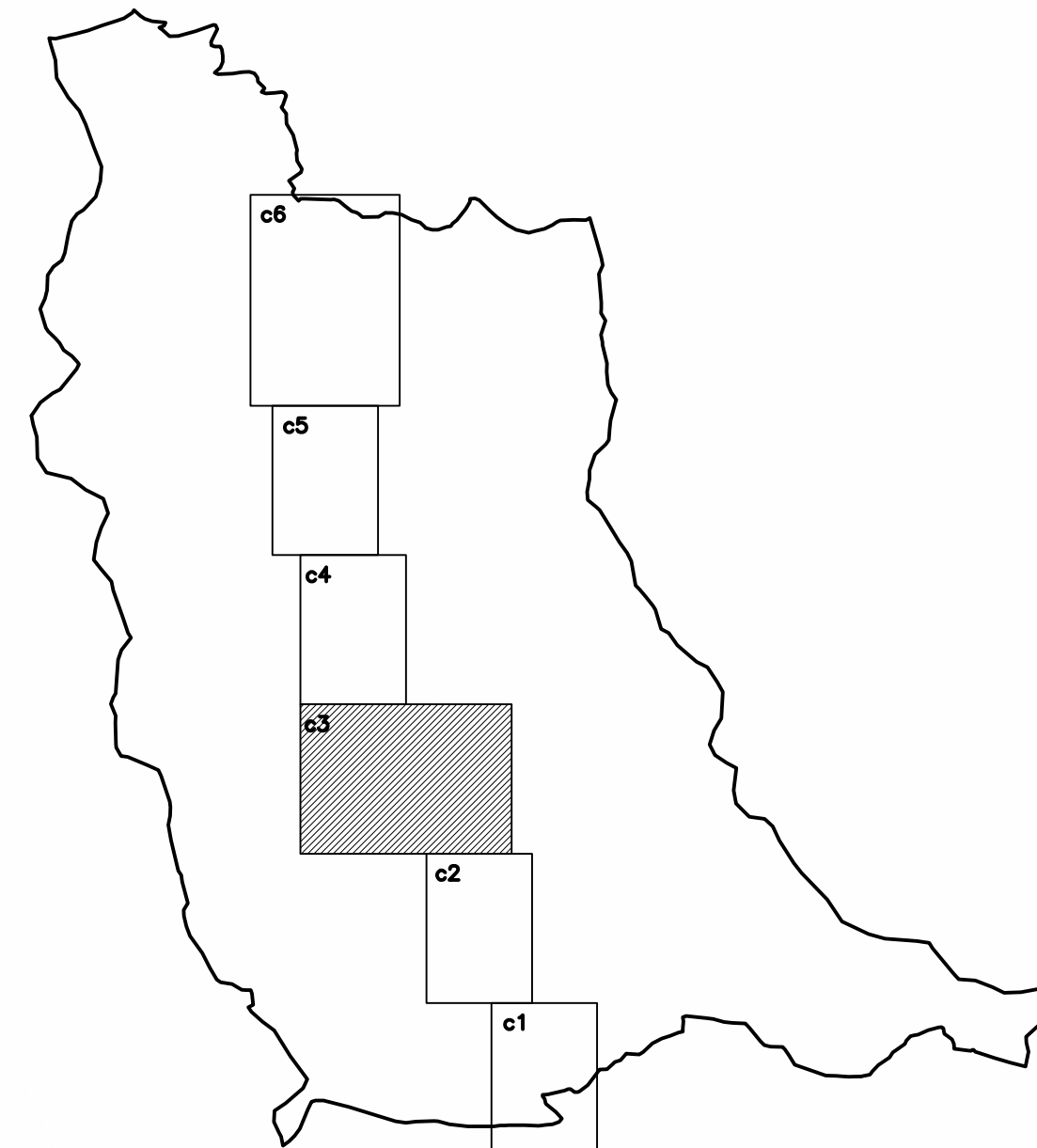
SCALA 1:2000

ADOTTATA

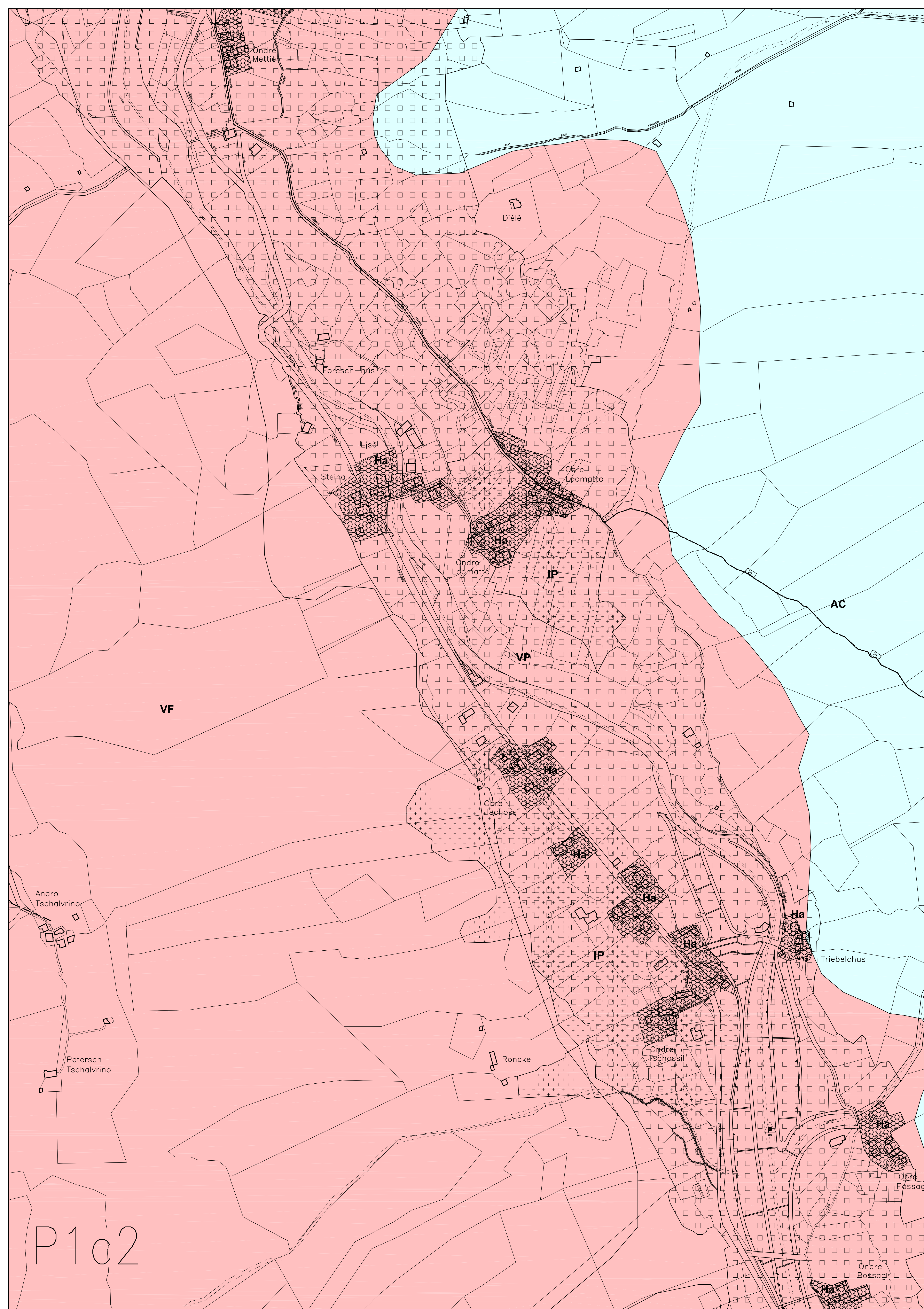
APPROVATA

PROGETTISTI







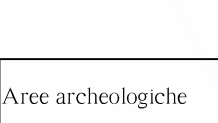
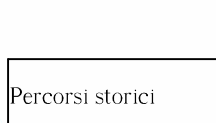


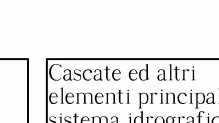


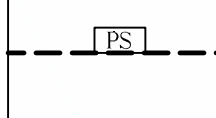

DOTT. ARCH. GIUSEPPE NEBBIA  
DOTT. ARCH. SOLANGE COQUILLARD  
DOTT. GEOL. STEFANO DE LEO  
DOTT. FOR. ITALO CERISE







LEGENDA SIMBOLOGIA E CAMPITURE

<p>Unità di paesaggio Paraggio d'alta quota AG-AL-AC</p> 	<p>Unità di paesaggio Paraggio di vallone UG-VF-VC-VD-VP</p> 	<p>Protezione delle belle naturali L. 1487/60</p> 	<p>Laghi</p> 	<p>Agglomerati, ecc. Bourgs, Villages, Fermeas, etc. V1-H4</p> 	<p>Arre di speçio co inter paesagistico IP</p> 
<p>Arre archeologiche</p> 	<p>Percorsi storici</p> 	<p>Torrenti</p> 	<p>Canali</p> 	<p>Escate ed altri elementi principali del sistema idrografico</p> 	<p>Visuali particolari</p> 
<p>Monumenti o documenti</p> 	<p>Beni culturali isolati di rilevanza maggiore</p> 	<p>Beni culturali isolati di rilevanza minore</p> 			

REGIONE AUTONOMA DELLA VALLE D'AOSTA  
REGION AUTONOME DE LA VALLEE D'AOSTE

COMUNE DI  
GRESSONEY

COMMUNE DE  
SAINT JEAN

PIANO REGOLATORE  
GENERALE COMUNALE

VARIANTE GENERALE DI ADEGUAMENTO  
ALLA LEGGE REGIONALE 6 APRILE 1998 N.11

CARTA DI TUTELA E VALORIZZAZIONE  
DEL PAESAGGIO E DEI BENI CULTURALI

da fraz. Eischtersch—hus a fraz. Mettie

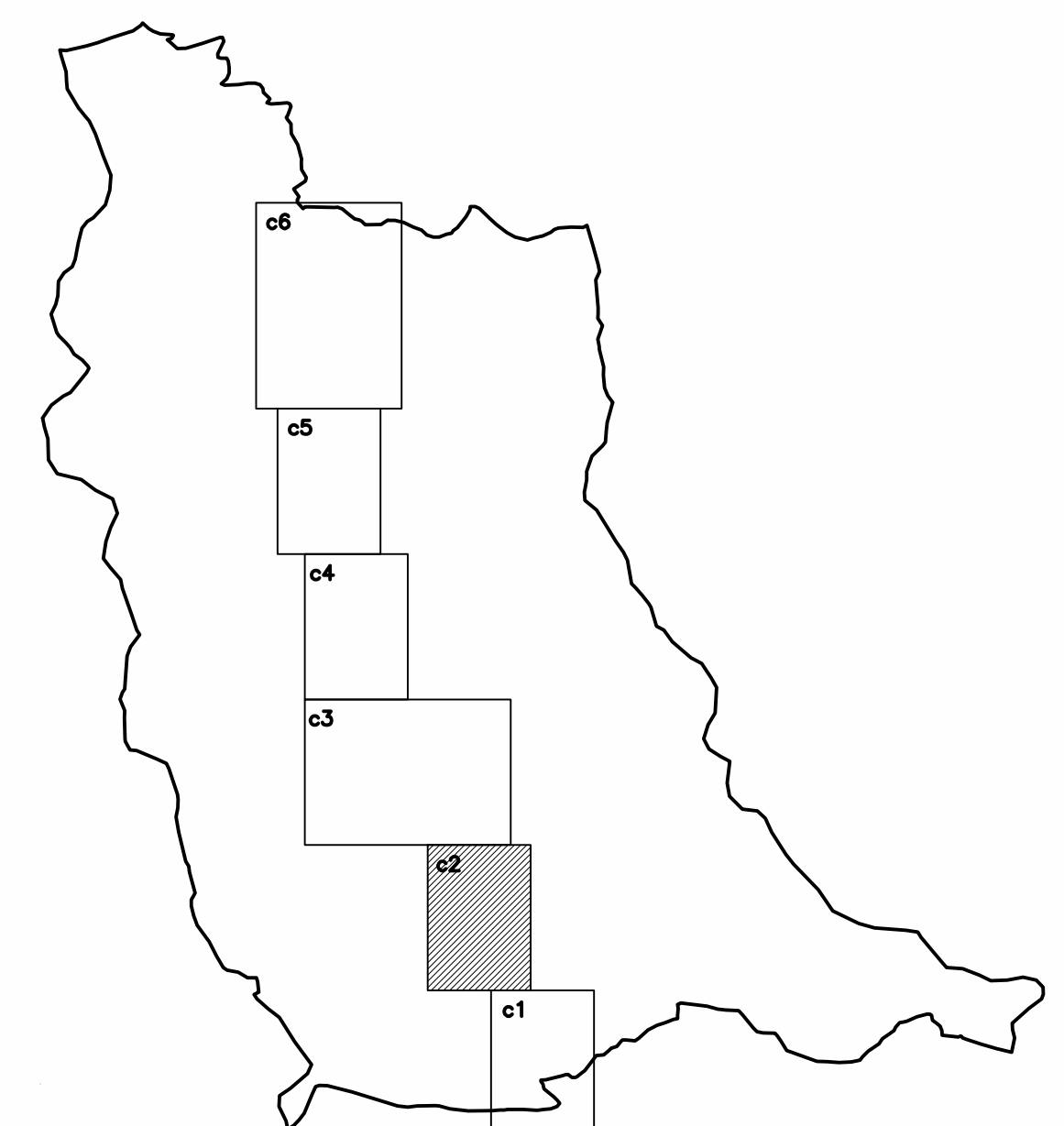
SCALA 1:2000

**ADOTTATA**

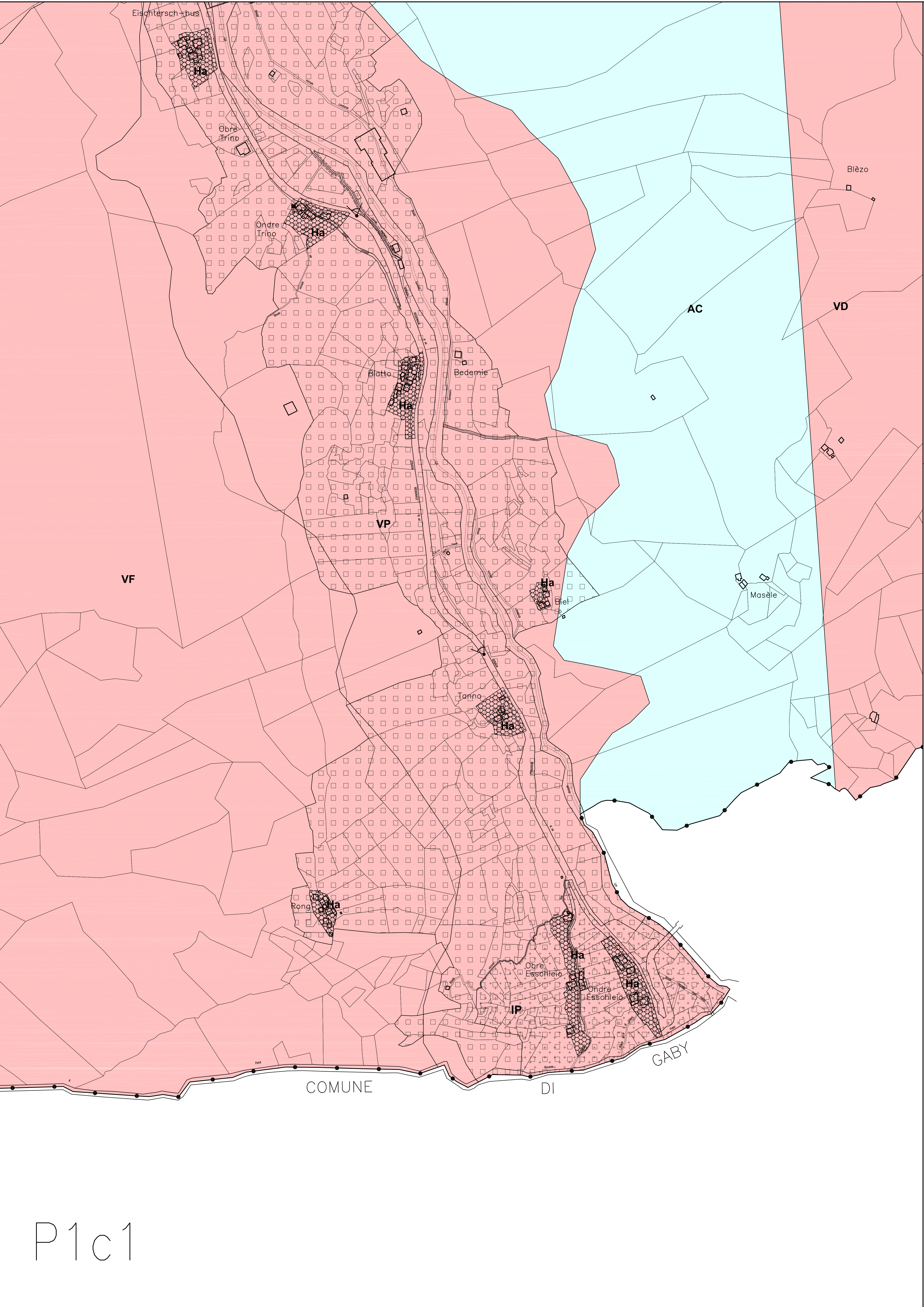
**APPROVATA**

PROGETTISTI

DOTT. ARCH. GIUSEPPE NEBBIA  
DOTT. ARCH. SOLANGE COQUILLARD  
DOTT. GEOL. STEFANO DE LEO  
DOTT. FOR. ITALO CERISE







LEGENDA SIMBOLOGIA E CAMPITURE

Unità di paesaggio Paesaggio dalla quota AG-AL-AC	Unità di paesaggio Paesaggio di valone VG-VF-VC-VD-VP	Protezione delle bellezze naturali (L. 1497/59)	Laghi	Agglomerati, ecc. Bourgs, Villages, Hameaux, Bo-Villaggi	Arece di specifico inter-paesaggistico IP
Arece archeologiche	Percorsi storici	Torrenti	Canali	Cascate ed altri elementi principali del sistema idrografico	Visuali particolari
Monumenti o documenti	Beni culturali isolati di rilevanza maggiore	Beni culturali isolati di rilevanza minore			

REGIONE AUTONOMA DELLA VALLE D'AOSTA  
REGION AUTONOME DE LA VALLEE D'AOSTE

COMUNE DI  
GRESSONEY SAINT JEAN

COMMUNE DE

PIANO REGOLATORE  
GENERALE COMUNALE

VARIANTE GENERALE DI ADEGUAMENTO  
ALLA LEGGE REGIONALE 6 APRILE 1998 N.11

CARTA DI TUTELA E VALORIZZAZIONE  
DEL PAESAGGIO E DEI BENI CULTURALI

da fraz. Esschleio a fraz. Eischtersch-hus

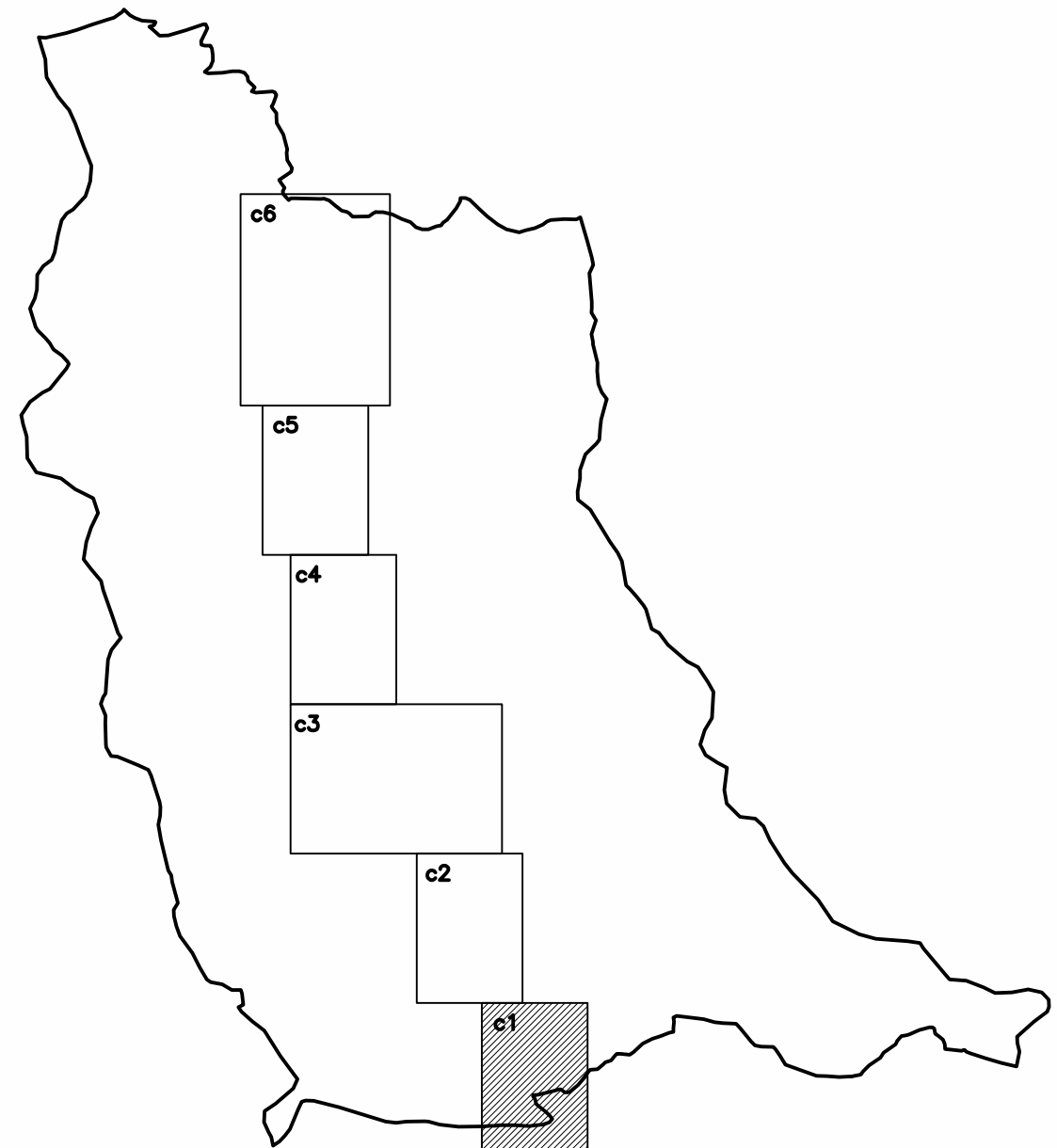
SCALA 1:2000

ADOTTATA

APPROVATA

PROGETTISTI

DOTT. ARCH. GIUSEPPE NEBBIA  
DOTT. ARCH. SOLANGE COQUILLARD  
DOTT. GEOL. STEFANO DE LEO  
DOTT. FOR. ITALO CERISE



P1c1