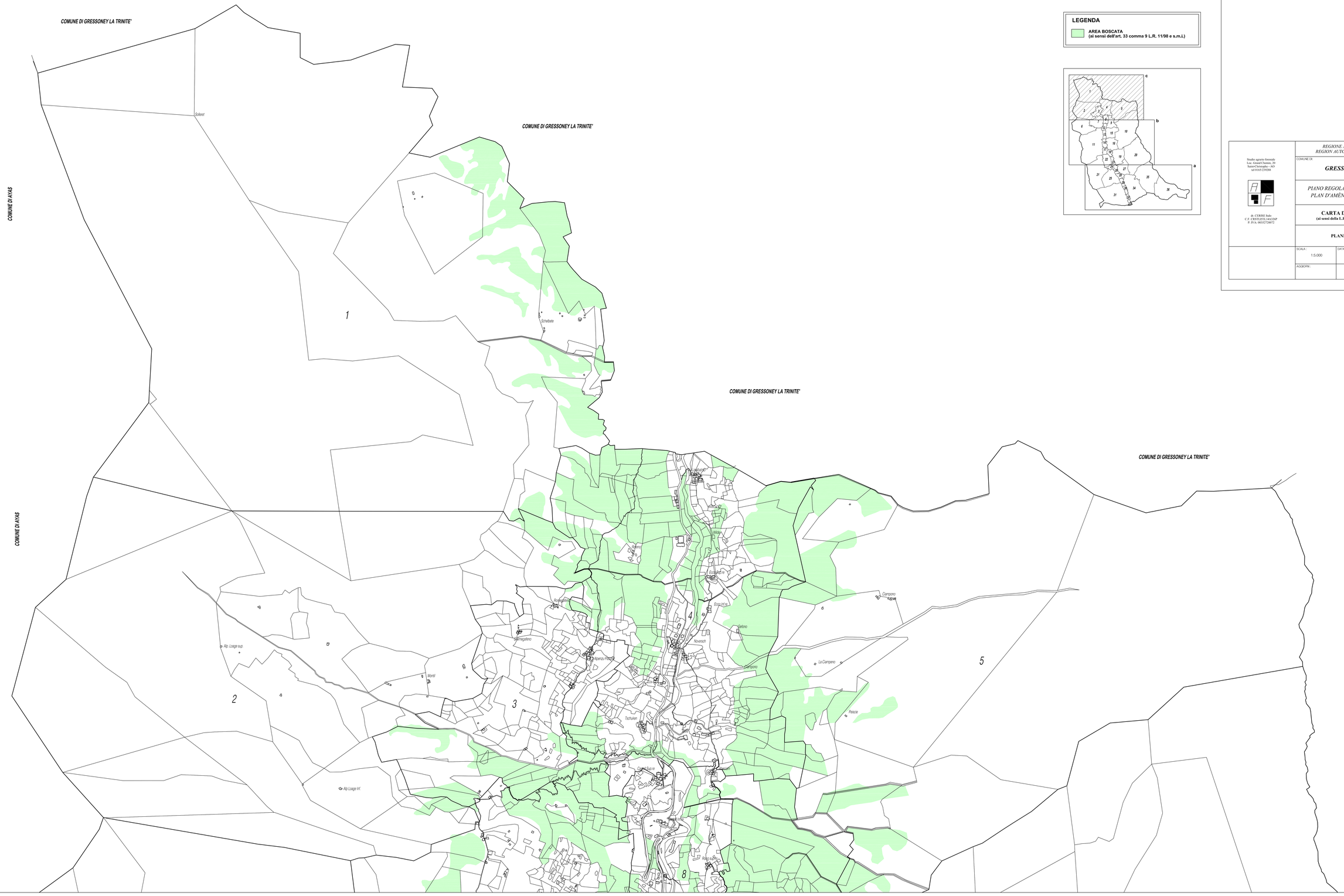

LEGENDA

AREA BOSCATA
(ai sensi dell'art. 33 comma 9 L.R. 11/98 e s.m.i.)

Studio agrario forestale
Loc. Grand Chemin, 20
Saint-Christophe - AO
tel 0165/230280

dr. CERISE Italo
C.F. CRSTLI55L14A326P
P. IVA: 00155720072

REGIONE AUTONOMA VALLE D'AOSTA
REGION AUTONOME DE LA VALLEE D'AOSTE

COMUNE DI: COMUNE DE:

GRESSONEY-SAINT-JEAN

PIANO REGOLATORE GENERALE COMUNALE
PLAN D'AMÉNAGEMENT DE LA COMMUNE

CARTA DELLE AREE BOSCATE
(ai sensi della L.R. n. 11 del 6 aprile 1998 art. 33 e s.m.i.)

PLANIMETRIA CATASTALE

SCALA:	DATA:	TAVOLA
1:5.000		3c
AGGIORN.:		

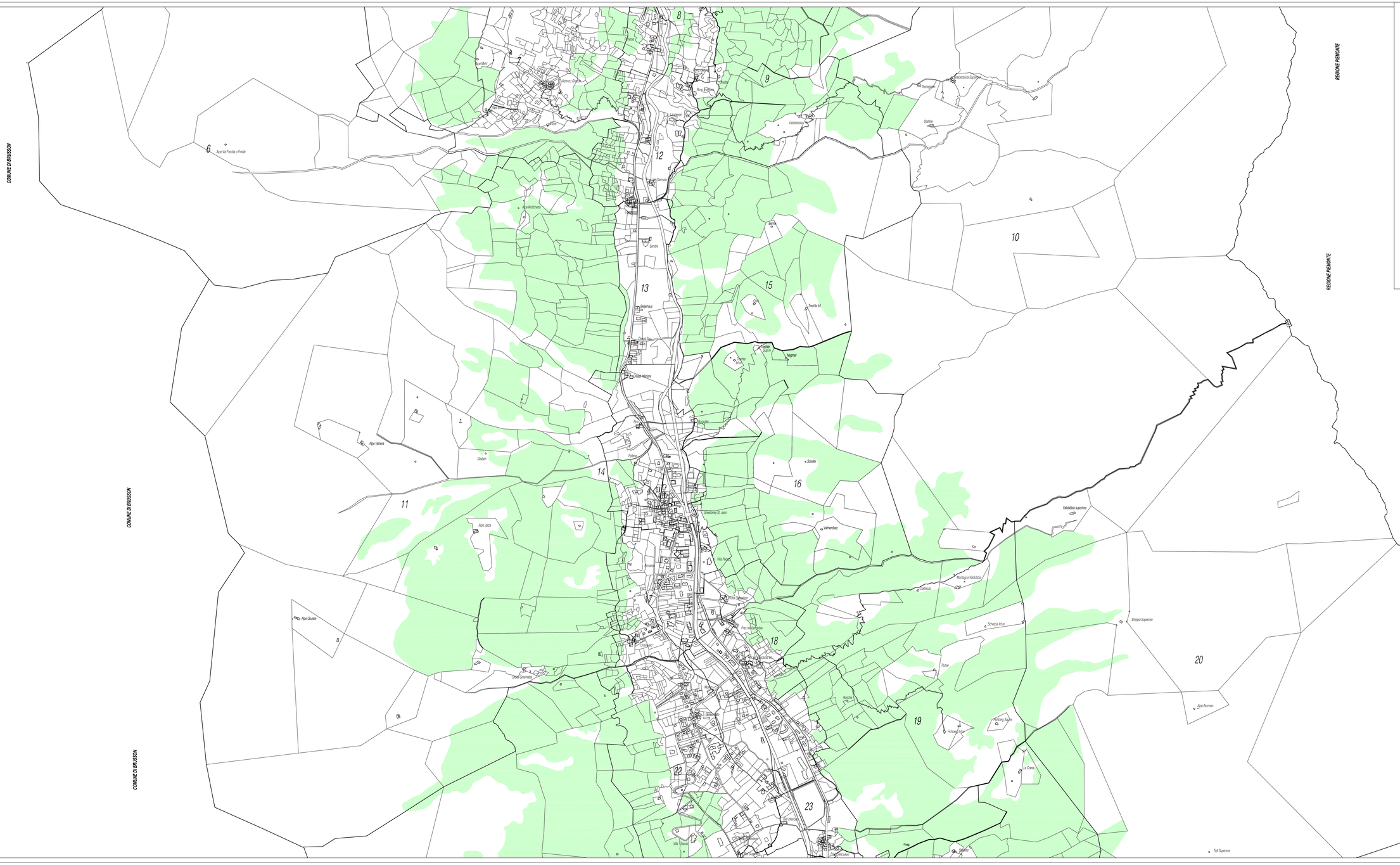

Studio agroro-forestale
Loc. Grand Chemin, 20
Saint-Christophe - AO
tel 0165/239288

dr. CERISE Italo
C.F. CRSITL85E15A326P
P. IVA: 00315750072

REGIONE AUTONOMA VALLE D'AOSTA
REGION AUTONOME DE LA VALLEE D'AOSTE

COMUNE DI: GRESSONEY-SAINT-JEAN

COMUNE DI:

PIANO REGOLATORE GENERALE COMUNALE
PLAN D'AMÉNAGEMENT DE LA COMMUNE

CARTA DELLE AREE BOSCATE
(ai sensi della L.R. n. 11 del 6 aprile 1998 art. 33 e s.m.i.)

PLANIMETRIA CATASTALE

SCALA :	DATA :	TAVOLA :
1:5.000		3b
AGGIORN :		

LEGENDA

AREA BOSCATA
(ai sensi dell'art. 33 comma 9 L.R. 11/98 e s.m.i.)

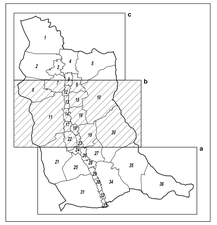

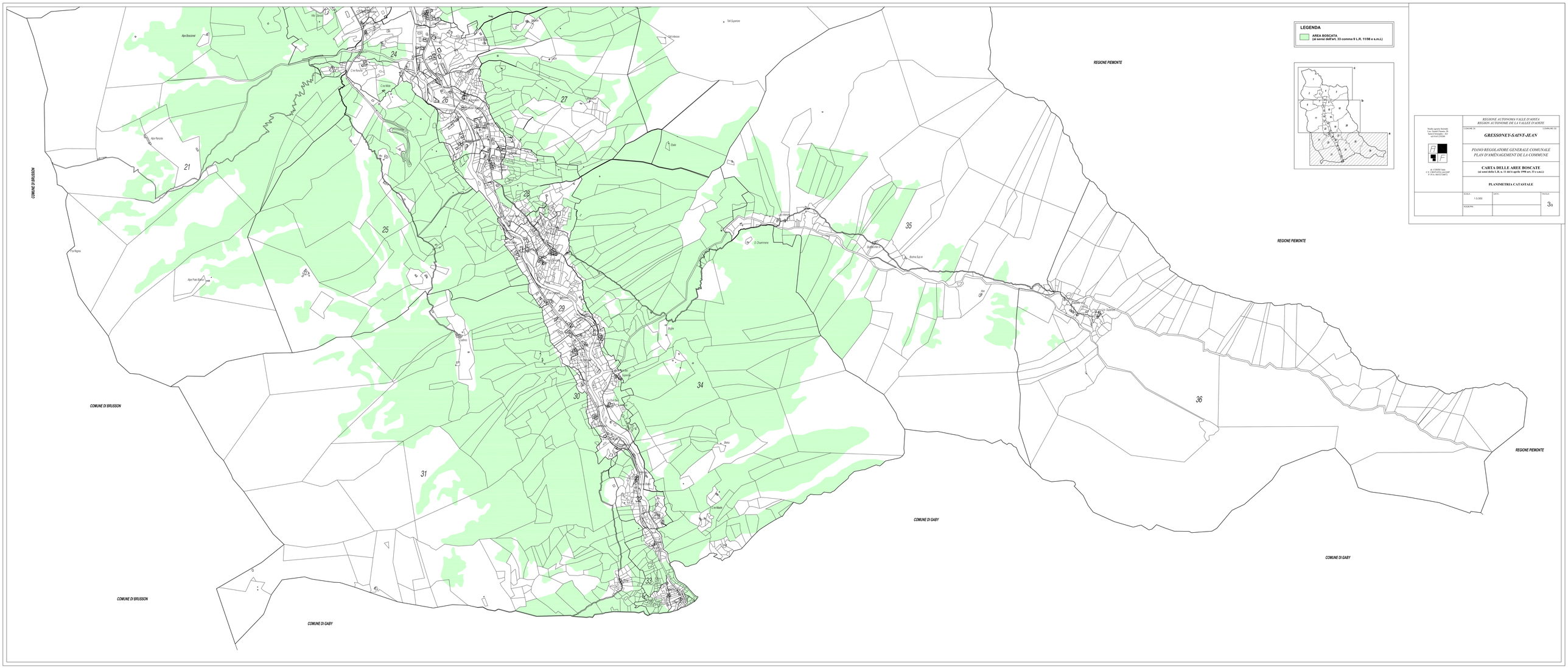
LEGENDA
AREA BOSCATA
(ai sensi dell'art. 33 comma 9 L.R. 11/98 e s.m.i.)
REGIONE PIEMONTE
COMUNE DI BRUSSON
COMUNE DI GABY
REGIONE AUTONOMA VALLE D'AOSTA
RÉGION AUTONOME DE LA VALLÉE D'AOSTE
Studio agronomico forestale
Dr. Agronomo Dr. Forestale
Marco Christillin - AO
via Avisod 2 Chatillon
dr. CERISE Italo
C.F. CRSTLI57L14A326F
P. IVA: 00157720072
COMUNE DI
GRESSONEY-SAINT-JEAN
PIANO REGOLATORE GENERALE COMUNALE
PLAN D'AMÉNAGEMENT DE LA COMMUNE
CARTA DELLE AREE BOSCATE
(ai sensi della L.R. n. 11 del 6 aprile 1998 art. 33 e s.m.i.)
PLANIMETRIA CATASTALE
SCALA 1:5.000
DATA
TAVOLA 3a
AGGIORN.
21
24
25
26
27
28
29
30
31
32
33
34
35
36